

PLANO DISTRITAL

IDENTIFICACIÓN GEOELECTORAL











ENTIDAD: DURANGO 10

DISTRITO ELECTORAL FEDERAL: 01

MUNICIPIOS: CANELAS, DURANGO, GUANACEVÍ, MEZQUITAL, OTÁEZ, PUEBLO NUEVO, SAN DIMAS, SANTIAGO PAPANQUIARO, TAMAZULA, TEPEHUANES, TOPIA

CABECERA DE DISTRITO ELECTORAL FEDERAL: VICTORIA DE DURANGO

SIMBOLOGÍA

CLAVES GEOELECTORALES	
ENTIDAD	00
DISTRITO FEDERAL	00
MUNICIPIO	000
SECCIÓN	0000
LIMITES	
ENTIDAD	———
DISTRITO FEDERAL	- - - - -
MUNICIPIO	· · · · ·
SECCIÓN	———
MANZANA	
HIDROGRAFÍA	
LAGO, LAGUNA O PRESA	
RÍO, ARROYO O CANAL	
VÍAS DE COMUNICACIÓN	
AUTOPISTA	
PAVIMENTADA	
TERRACERÍA	
BRECHA	
VEREDA	
VÍA DE FERROCARRIL	
LOCALIDAD	
CABECERA MUNICIPAL	

UBICACIÓN DEL DISTRITO FEDERAL EN LA ENTIDAD

